



**КОМИТЕТ ИМУЩЕСТВЕННЫХ ОТНОШЕНИЙ
АДМИНИСТРАЦИИ ПЕРМСКОГО МУНИЦИПАЛЬНОГО ОКРУГА**

РЕШЕНИЕ
о размещении объектов № 2991

Пермский край
Пермский округ

01.10.2024

Комитет имущественных отношений администрации Пермского муниципального округа разрешает Акционерному обществу «Газпром газораспределение Пермь» (ИНН 5902183841, ОГРН 2125902017723, почтовый адрес: 614000, г. Пермь, ул. Петропавловская, 43)

размещение объекта «Газопровод давлением до 1,2 Мпа, для размещения которого не требуется разрешения на строительство»

на землях муниципальной собственности и государственная собственность на которые не разграничена

на срок 1 год

Местоположение: Пермский край, м.о. Пермский, п. Юго-Камский, ул. Ощепковых, д. 88

Приложение: схема предполагаемых к использованию земель или части земельного участка.

Особые условия использования:

1. При размещении объекта учесть параметры ширины проезда улично-дорожной сети, во избежание сужения полосы отвода дороги.
2. Получение разрешения на производство земляных работ.

Заместитель председателя комитета _____

(подпись, печать)

М.В. Королева




Схема предполагаемых к использованию земель или части земельного участка

Объект: Газопровод давлением до 1.2 Мпа, для размещения которого не требуется разрешения на строительство
 Местоположение: расположенных по адресу: Пермский край, м.о. Пермский, п. Юго-Камский, ул. Ощепковых, д. 88

Каталог координат, м

| № точки границы | X | Y |
|-----------------|-----------|------------|
| н1 | 483567.89 | 2193261.29 |
| н2 | 483567.78 | 2193258.95 |
| н3 | 483567.52 | 2193255.54 |
| н4 | 483574.34 | 2193255.62 |
| н5 | 483572.48 | 2193161.43 |
| н6 | 483572.79 | 2193153.14 |
| н7 | 483573.46 | 2193135.13 |
| н8 | 483575.27 | 2193086.45 |
| н9 | 483572.69 | 2193065.17 |
| н10 | 483570.17 | 2192954.46 |
| н11 | 483566.02 | 2192954.07 |
| н12 | 483544.77 | 2192960.25 |
| н13 | 483517.19 | 2192972.14 |
| н14 | 483515.14 | 2192967.28 |
| н15 | 483544.52 | 2192954.73 |
| н16 | 483565.68 | 2192948.53 |
| н17 | 483575.40 | 2192949.63 |
| н18 | 483577.60 | 2193066.43 |
| н19 | 483580.41 | 2193087.69 |
| н20 | 483578.93 | 2193135.55 |
| н21 | 483578.36 | 2193154.06 |
| н22 | 483577.99 | 2193166.07 |
| н23 | 483579.67 | 2193263.09 |
| н24 | 483574.38 | 2193262.87 |
| н25 | 483574.45 | 2193260.93 |
| н1 | 483567.89 | 2193261.29 |








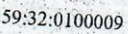
Площадь земель или части земельного участка, кв.м.: 1982

Категория земель: земли населенных пунктов

Вид разрешенного использования: -

Описание границ смежных землепользователей:
 От точки н1 до точки н3 - земельный участок с кадастровым номером 59:32:0100009:2124
 От точки н3 до точки н6 - земли общего пользования
 От точки н6 до точки н7 - земельный участок с кадастровым номером 59:32:0000000:15950
 От точки н7 до точки н20 - земли общего пользования
 От точки н20 до точки н21 - земельный участок с кадастровым номером 59:32:0000000:15950
 От точки н21 до точки н1 - земли общего пользования

Условные обозначения:

-  - предполагаемый участок земель, на которых планируется размещение объекта
-  - границы и номер земельного участка, сведения о которых внесены в ЕГРН
-  - границы и номер объекта капитального строительства, сведения о которых внесены в ЕГРН
-  - граница кадастрового квартала
-  - зоны с особыми условиями использования территории, сведения о которых внесены в ЕГРН
-  - обозначение запрашиваемого земельного участка
-  - характерная точка границ земель или части земельного участка
-  - номер кадастрового квартала

